




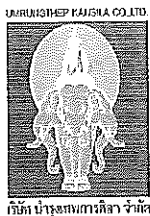
เอกสารแนบ 5

สำเนาหนังสือส่งรายงานแผนฟื้นฟูฯ

รายงานแผนและผลการดำเนินงาน  
ด้านการฟื้นฟูพื้นที่ที่ผ่านการทำเหมือง

แบบ พร.๒๓๓





บริษัท บำรุงเทพการศิลา จำกัด  
132 หมู่ที่ 7 ตำบลทรัพย์ไพวัลย์ อำเภอรามัญ จังหวัดเลย  
42220 ประเทศไทย โทร. 042 039648 โทรสาร 042 039649

BUMRUNGTHEP KANSILA CO., LTD.  
132 Village No.7, Subpaiwan Sub-District, Erawan District  
Loei 42220, Thailand Tel.+6642 039648 Fax.+6642 039649

29 ธันวาคม 2568

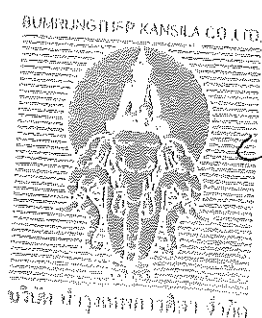
เรื่อง ขอส่งรายงานแผนและผลการดำเนินการด้านการฟื้นฟูพื้นที่ที่ทำเหมือง ของโครงการเหมืองแร่หิน ชนิดแร่หินอุตสาหกรรม  
ชนิดหินปูน (เพื่ออุตสาหกรรมก่อสร้าง) ประทานบัตรที่ 32728/15729 ร่วมแผนผังโครงการทำเหมืองเดียวกันกับประทานบัตร  
ที่ 32729/15730 และประทานบัตรที่ 32730/15731

เรียน ผู้อำนวยการสำนักงานอุตสาหกรรมพื้นฐานและการเหมืองแร่ เขต 2 อุดรธานี

สิ่งที่ส่งมาด้วย รายงานแผนและผลการดำเนินการด้านการฟื้นฟูพื้นที่ที่ทำเหมือง จำนวน 1 เล่ม

บริษัท บำรุงเทพการศิลา จำกัด ผู้ถือประทานบัตร 32728/15729 ร่วมแผนผังโครงการทำเหมือง  
เดียวกันกับประทานบัตร ที่ 32729/15730 และประทานบัตรที่ 32730/15731 ทำเหมืองแร่หินอุตสาหกรรมชนิดแร่หินปูน  
(เพื่ออุตสาหกรรมก่อสร้าง) ที่ตำบลทรัพย์ไพวัลย์ อำเภอรามัญ จังหวัดเลย ได้ดำเนินการจัดทำรายงานแผนและผลการ  
ดำเนินงานด้านการฟื้นฟูพื้นที่ที่ทำเหมือง โดยบริษัทฯ ได้จัดเก็บข้อมูลและติดตามการดำเนินงานโครงการที่เกี่ยวข้องกับ  
การฟื้นฟูพื้นที่ที่ทำเหมือง โดยกำหนดให้รายงานแผนและผลการดำเนินงานทุก 1 ปี บริษัทฯ จึงได้จัดทำรายงานในปี 2568  
เสร็จสิ้นแล้วเพื่อให้เป็นไปตามมาตรการป้องกันและแก้ไขผลกระทบสิ่งแวดล้อมและมาตรการตรวจสอบคุณภาพสิ่งแวดล้อม  
บริษัท บำรุงเทพการศิลา จำกัด จึงขอส่งรายงานแผนและผลการดำเนินงานด้านการฟื้นฟูพื้นที่ที่ทำเหมือง รายละเอียดตามสิ่งที่  
ส่งมาด้วยพร้อมหนังสือฉบับนี้

จึงเรียนมาเพื่อโปรดพิจารณาดำเนินการต่อไป



ขอแสดงความนับถือ

*Chattaya Chaiyachai*

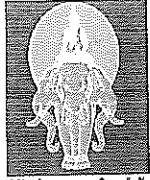
( นายชัตติยา ไชยเอื้อ )

กรรมการผู้จัดการ

#### หมายเหตุ

รายงานรายงานแผนและผลการดำเนินการด้านการฟื้นฟูพื้นที่ที่ทำเหมือง นำส่งยังหน่วยงานที่เกี่ยวข้องอื่นๆ ดังนี้

1. อุตสาหกรรมจังหวัดเลย จำนวน 1 เล่ม
2. อธิบดีกรมอุตสาหกรรมพื้นฐานและการเหมืองแร่ จำนวน 1 เล่ม



บริษัท บำรุงเทพการศิลา จำกัด  
132 หมู่ที่ 7 ตำบลทรัพย์ไพรวัลย์ อำเภอเอราวัณ จังหวัดเลย  
42220 ประเทศไทย โทร. 042 039648 โทรสาร 042 039649

BUMRUNGTHEP KANSILA CO., LTD.

132 Village No.7, Subpawaiwan Sub-District, Erawan District  
Loei 42220, Thailand Tel.+6642 039648 Fax.+6642 039649

ด้านหน้า

29 ธันวาคม 2568


เรื่อง ขอส่งรายงานแผนและผลการดำเนินการด้านการฟื้นฟูพื้นที่ที่ทำเหมือง ของโครงการเหมืองแร่ ชนิดแร่หินอุตสาหกรรม  
ชนิดหินปูน (เพื่ออุตสาหกรรมก่อสร้าง) ประทานบัตรที่ 32728/15729 ร่วมแผนผังโครงการทำเหมืองเดียวกันกับประทานบัตร  
ที่ 32729/15730 และประทานบัตรที่ 32730/15731

เรียน อธิบดีกรมอุตสาหกรรมพื้นฐานและการเหมืองแร่

สิ่งที่ส่งมาด้วย รายงานแผนและผลการดำเนินการด้านการฟื้นฟูพื้นที่ที่ทำเหมือง จำนวน 1 เล่ม

บริษัท บำรุงเทพการศิลา จำกัด ผู้ถือประทานบัตร 32728/15729 ร่วมแผนผังโครงการทำเหมือง  
เดียวกันกับประทานบัตร ที่ 32729/15730 และประทานบัตรที่ 32730/15731 ทำเหมืองแร่หินอุตสาหกรรมชนิดแร่หินปูน  
(เพื่ออุตสาหกรรมก่อสร้าง) ที่ตำบลทรัพย์ไพรวัลย์ อำเภอเอราวัณ จังหวัดเลย ได้ดำเนินการจัดทำรายงานแผนและผลการ  
ดำเนินงานด้านการฟื้นฟูพื้นที่ที่ทำเหมือง โดยบริษัทฯ ได้จัดเก็บข้อมูลและติดตามการดำเนินงานโครงการที่เกี่ยวข้องกับ  
การฟื้นฟูพื้นที่ที่ทำเหมือง โดยกำหนดให้รายงานแผนและผลการดำเนินงานทุก 1 ปี บริษัทฯ จึงได้จัดทำรายงานในปี 2568  
เสร็จสิ้นแล้วเพื่อให้เป็นไปตามมาตรการป้องกันและแก้ไขผลกระทบสิ่งแวดล้อมและมาตรการตรวจสอบคุณภาพสิ่งแวดล้อม  
บริษัท บำรุงเทพการศิลา จำกัด จึงขอส่งรายงานแผนและผลการดำเนินงานด้านการฟื้นฟูพื้นที่ที่ทำเหมือง รายละเอียดตามสิ่งที่  
ส่งมาด้วยพร้อมหนังสือฉบับนี้

จึงเรียนมาเพื่อโปรดพิจารณาดำเนินการต่อไป



ขอแสดงความนับถือ

*Chattaya Chaiyapich*

(นายชาติติยา ไชยเอีย)

กรรมการผู้จัดการ

#### หมายเหตุ

รายงานรายงานแผนและผลการดำเนินการด้านการฟื้นฟูพื้นที่ที่ทำเหมือง นำส่งยังหน่วยงานที่เกี่ยวข้องอื่นๆ ดังนี้

1. อุตสาหกรรมจังหวัดเลย จำนวน 1 เล่ม
2. ผู้อำนวยการสำนักงานอุตสาหกรรมพื้นฐานและการเหมืองแร่ เขต 2 อุดรธานี จำนวน 1 เล่ม

29 ธันวาคม 2568


เรื่อง ขอส่งรายงานแผนและผลการดำเนินการด้านการฟื้นฟูพื้นที่ที่ทำเหมือง ของโครงการเหมืองแร่ ชนิดแร่หินอุตสาหกรรม  
ชนิดหินปูน (เพื่ออุตสาหกรรมก่อสร้าง) ประทานบัตรที่ 32728/15729 ร่วมแผนผังโครงการทำเหมืองเดียวกันกับประทานบัตร  
ที่ 32729/15730 และประทานบัตรที่ 32730/15731

เรียน อุตสาหกรรมจังหวัดเลย


สิ่งที่ส่งมาด้วย รายงานแผนและผลการดำเนินการด้านการฟื้นฟูพื้นที่ที่ทำเหมือง จำนวน 1 เล่ม

บริษัท บำรุงเทพการศิลา จำกัด ผู้ถือประทานบัตร 32728/15729 ร่วมแผนผังโครงการทำเหมือง  
เดียวกันกับประทานบัตร ที่ 32729/15730 และประทานบัตรที่ 32730/15731 ทำเหมืองแร่หินอุตสาหกรรมชนิดแร่หินปูน  
(เพื่ออุตสาหกรรมก่อสร้าง) ที่ตำบลทรัพย์ไพรวัลย์ อำเภอรอวัน จังหวัดเลย ได้ดำเนินการจัดทำรายงานแผนและผลการ  
ดำเนินงานด้านการฟื้นฟูพื้นที่ที่ทำเหมือง โดยบริษัทฯ ได้จัดเก็บข้อมูลและติดตามการดำเนินงานโครงการที่เกี่ยวข้องกับ  
การฟื้นฟูพื้นที่ที่ทำเหมือง โดยกำหนดให้รายงานแผนและผลการดำเนินงานทุก 1 ปี บริษัทฯ จึงได้จัดทำรายงานในปี 2568  
เสร็จสิ้นแล้วเพื่อให้เป็นไปตามมาตรการป้องกันและแก้ไขผลกระทบสิ่งแวดล้อมและมาตรการตรวจสอบคุณภาพสิ่งแวดล้อม  
บริษัท บำรุงเทพการศิลา จำกัด จึงขอส่งรายงานแผนและผลการดำเนินงานด้านการฟื้นฟูพื้นที่ที่ทำเหมือง รายละเอียดตามสิ่งที่  
ส่งมาด้วยพร้อมหนังสือฉบับนี้

จึงเรียนมาเพื่อโปรดพิจารณาดำเนินการต่อไป



ขอแสดงความนับถือ



(นายชาติติยา ไชยเอีย)

กรรมการผู้จัดการ

#### หมายเหตุ

รายงานรายงานแผนและผลการดำเนินการด้านการฟื้นฟูพื้นที่ที่ทำเหมือง นำส่งยังหน่วยงานที่เกี่ยวข้องอื่นๆ ดังนี้

1. อธิบดีกรมอุตสาหกรรมพื้นฐานและการเหมืองแร่ จำนวน 1 เล่ม
2. ผู้อำนวยการสำนักงานอุตสาหกรรมพื้นฐานและการเหมืองแร่ เขต 2 อุดรธานี จำนวน 1 เล่ม



พร.๒๓๓

## รายงานแผนและผลการดำเนินงานด้านการฟื้นฟูพื้นที่ที่ผ่านการทำเหมือง

เสนอต่อกรมอุตสาหกรรมพื้นฐานและการเหมืองแร่ และ

สำนักงานนโยบายและแผนทรัพยากรธรรมชาติและสิ่งแวดล้อม

การรายงานครั้งที่...../วันที่.....14.....เดือน ธันวาคม.....พ.ศ. 2568

### 1. ข้อมูลประธานบัตร

ชื่อผู้ถือประธานบัตร บริษัท บำรุงเทพการศิลา จำกัด.....

หมายเลขประธานบัตร 32728/15729,32729/15730,32730/15731.....

หมายเลขคำขอประธานบัตรเดิม.....

ที่ตั้ง ตำบล ทรัพย์ไพรวัลย์ อำเภอ เราวัณ จังหวัด เลย.....

ชนิดแร่ หินอุตสาหกรรมชนิดหินปูน (เพื่ออุตสาหกรรมก่อสร้าง) วิธีการทำเหมือง.....หวน

อายุประธานบัตร 25 ปี เริ่มตั้งแต่ 7 กรกฎาคม 2548 วันสิ้นอายุ 6 กรกฎาคม 2573

☐ มีกรรมสิทธิ์ (ระบุประเภท เช่น โฉนด,นส.3ก., นส.3 ฯลฯ).....ไร่

☒ ที่รัฐ (ระบุประเภท เช่น ป่าสงวนฯ).....อยู่ในเขตพื้นที่ป่าสงวนแห่งชาติ ป่าดงข้าทอง ป่าดง  
หนองไผ่ และป่าดงผาสามยอด พื้นที่ 855-2-38 ไร่

☐ อื่น ๆ (ระบุ).....ไร่

### 2. ข้อมูลการทำเหมืองปัจจุบัน

สภาพปัจจุบัน ☒ เปิดการทำเหมือง ☐ หยุดการทำเหมือง

พื้นที่ที่ใช้ในการทำเหมืองและประกอบกิจกรรมเกี่ยวเนื่องทั้งหมดในปัจจุบัน 207.1 ไร่

จำนวนหน้าเหมือง 3 แห่ง

ขนาด (ระบุขนาดแต่ละแห่งตามลำดับ) 146.4, 20.3, 40.4 ไร่

พื้นที่เก็บกองเปลือกดินและเศษหิน 5 แห่ง

ขนาด (ระบุขนาดแต่ละแห่งตามลำดับ) 5.5, 30.4, 24.7 และ 3.7 ไร่

พื้นที่โรงโม่หิน / สำนักงาน / บ้านพัก ฯลฯ รวม 50.06 ไร่

จำนวนชุมชนเหมืองที่ไม่ได้ใช้ทำเหมืองแล้ว - แห่ง ขนาด - ไร่ ลึก - เมตร

พื้นที่ที่ผ่านการทำเหมืองแล้ว 45.3 ไร่ พื้นที่ที่ทำการฟื้นฟูแล้ว 45.3 ไร่

### 3. รูปแบบการใช้ประโยชน์ที่ดินภายหลังสิ้นสุดการทำเหมือง ( พร้อมแนบแผนฟื้นฟูพื้นที่ในการภาพรวม ซึ่งสอดคล้องกับแผนผังโครงการทำเหมือง โดยเฉพาะครั้งแรกของการรายงาน และทุกครั้งที่มีการ เปลี่ยนรูปแบบการใช้พื้นที่สุดท้าย )

☒ พัฒนาเป็นแหล่งน้ำสาธารณะ ☐ พัฒนาเป็นทุ่งหญ้าธรรมชาติ / ทุ่งหญ้าเลี้ยงสัตว์

☐ พัฒนาเป็นพื้นที่เกษตรกรรม ☐ ปลุกสร้างสวนป่า

☐ อื่น ๆ (ระบุ).....

4. ผลการดำเนินงานในช่วง 1 ปีที่ผ่านมา ( พร้อมแนบแผนผังแสดงพื้นที่ดำเนินการปรับปรุงและฟื้นฟูสภาพการท่าเหมืองและภาพถ่ายการดำเนินงาน )

☒ การปรับสภาพและฟื้นฟูพื้นที่บริเวณหน้าเหมือง

จำนวน 1 แห่ง เนื้อที่ 150 (ท่าเหมืองในแนวลึก) ไร่

วิธีดำเนินการ ( ให้อธิบายลักษณะของหน้าเหมือง ความปลอดภัย ) ปีที่ผ่านมาทางโครงการได้มีการทำเหมืองและผลิตแร่หินปูนอย่างต่อเนื่อง โครงการได้มีการนำเปลือกดินและเศษหินไปเก็บกองไว้บริเวณพื้นที่เก็บกองเปลือกดินและเศษหิน พื้นที่ที่ปรับถมดินได้แล้วทางโครงการได้ทำการปลูกต้นสน ส่วนพื้นที่ที่อยู่ระหว่างการดำเนินการปรับปรุงสภาพหน้าเหมืองและเป็นการพัฒนาหน้าเหมืองถึงอย่างไรทางโครงการได้มีการปรับเสถียรภาพของพื้นที่บริเวณหน้าเหมืองในลักษณะชั้นบันได ให้ความสูงของชั้นบันไดไม่เกิน 10 เมตร ความกว้างของชั้นบันไดไม่น้อยกว่า 10 เมตร และมีการควบคุมความลาดเอียงของหน้าเหมืองโดยรวมไม่เกิน 63 องศา และได้ทำเหมืองให้ตามแผนผังโครงการที่ได้กำหนด

☒ การปรับสภาพและฟื้นฟูพื้นที่กองเปลือกดินและเศษหิน

จำนวน 1 แห่ง เนื้อที่ 10 ไร่

วิธีดำเนินการ ( ให้อธิบายลักษณะของหน้าเหมือง ความปลอดภัย ) โดยทางโครงการได้นำเปลือกดินทำเป็นคันดิน และปลูกต้นทางนกงูญ กล้วย และต้นสน พืชคลุมดิน เพื่อเป็นการปรับปรุงภูมิทัศน์และจัดทำแนบปลูกต้นไม้เพื่อจะได้ทำการปลูกต้นไม้ต่อไป

☒ การปรับสภาพและฟื้นฟูพื้นที่ชุมชนเหมืองที่ไม่ใช้การทำเหมืองแล้ว

จำนวน 1 แห่ง เนื้อที่ 64.3 ไร่

วิธีดำเนินการ ( ให้อธิบายลักษณะของหน้าเหมือง ความปลอดภัย ) ปัจจุบันทางโครงการได้มีการถมกลับบ่อเหมืองที่ไม่ใช้แล้ว และได้ทำการปลูกต้นไม้โดยรอบพื้นที่ ไว้แล้วเนื่องจากพื้นที่ดังกล่าว เป็นดินที่ถมกลับมีสารอาหารในดินน้อย จึงต้องมีการปรับปรุงดิน ไว้ก่อน และทางการโครงการจะได้ดำเนินการพัฒนาพื้นที่ดังกล่าวต่อไป

☒ การปรับสภาพและฟื้นฟูระบบป้องกันการชะล้างตะกอนดินจากบริเวณหน้าเหมืองที่

เก็บกองเปลือกดิน/เศษหิน และบริเวณอื่น ๆ อาทิเช่น คันทำนบดินและคุระบายน้ำและบ่อดักตะกอน เป็นต้น

จำนวน 3 แห่ง ขนาด(กxยxล) 100 เมตร

วิธีดำเนินการ ( ให้อธิบายลักษณะของหน้าเหมือง ความปลอดภัย ) โครงการได้มีการปรับปรุงสภาพของร่องระบายน้ำให้ไหลลงบ่อดักตะกอน และได้ใช้บ่อเหมืองเป็นบ่อดักตะกอน เพื่อรองรับน้ำไหลบ่า และใช้เป็นบ่อเก็บกักน้ำไว้ใช้ในกระบวนการของโรงโม่ บด หรือย่อยหิน และได้มีการปรับปรุงบ่อดักตะกอนให้มีสภาพใช้งานได้เป็นอย่างดี สม่ำเสมอเพื่อให้สามารถรองรับน้ำไหลบ่าได้อย่างประสิทธิภาพต่อไป

☒ การปลูกต้นไม้ระหว่างพื้นที่ว่างทั่วไปในเขตพื้นที่ประตานบัตร รวมเนื้อที่ 5 ไร่  
วิธีดำเนินการ โครงการได้ทำการปลูกต้นยูคาลิปตัส กล้วย ต้นสน และบนแนวคันดินและบริเวณพื้นที่ว่างของโครงการ โดยรอบตามแนวเขตประตานบัตร เพื่อเป็นพื้นที่กันชน (Buffer Zone) รวมทั้งได้มีการดูแลรักษาสภาพป่าไม้เดิมบริเวณที่ยังไม่มีการใช้ประโยชน์เพื่อการทำเหมืองหรือกิจกรรมที่เกี่ยวข้อง

☒ การปรับสภาพและฟื้นฟูพื้นที่บริเวณโรงแต่งแร่ เนื้อที่ 5 ไร่  
วิธีดำเนินการ ทางโครงการได้ดำเนินการปลูกต้นยูคาลิปตัสตามแนวเส้นทางขนส่งจัดปรับสภาพพื้นที่เพื่อปลูกต้นสน ทางโครงการยังได้รักษาสภาพป่าไม้เดิมโดยรอบของโรงไม่ให้อยู่ในสภาพเดิม เพื่อให้เป็นพื้นที่กันชน (Buffer Zone)

☒ การปรับสภาพและฟื้นฟูพื้นที่บริเวณสำนักงาน/ บ้านพัก เนื้อที่ 1 ไร่  
วิธีดำเนินการ ทางโครงการได้รักษาต้นไม้โดยรอบสำนักงาน และบ้านพัก เช่น ต้นคูณ ทางนกยูง กล้วย มะม่วง และได้รักษาสภาพป่าไม้เดิมโดยรอบของสำนักงานและบ้านพักให้อยู่ในสภาพเดิมเพื่อให้เป็นพื้นที่กันชน (Buffer Zone)

รวมพื้นที่ที่ได้รับการฟื้นฟูสภาพพื้นที่แล้ว 64.3 ไร่  
ค่าดูแลบำรุงรักษาดินไม้ที่ปลูกในช่วงที่ผ่านมา เนื้อที่ประมาณ 207.8 ไร่ (ไร่ละ 680 บาท)  
รวมจำนวนต้นไม้ที่ปลูก โดยประมาณ 47,000 ต้น  
งบประมาณดำเนินงานทั้งหมดโดยประมาณ 2,985,512 บาท

#### 5. แผนการดำเนินงานในช่วง 1 ปีข้างหน้า

##### 5.1 ผลการดำเนินงานที่จะจัดทำในช่วง 1 ปีข้างหน้า ( พร้อมแนบแผนผังแสดงตำแหน่งที่จะดำเนินการ )

☒ การปรับสภาพและฟื้นฟูพื้นที่บริเวณหน้าเหมือง  
จำนวน 2 แห่ง เนื้อที่ 64.3 ไร่ พื้นที่บำรุงรักษา 207.8 ไร่  
วิธีดำเนินการ ค่าใช้จ่ายในการปลูกพืชคลุมดิน และไม้ยืนต้นโตเร็วหรือไม้ประจำถิ่นบริเวณพื้นที่ตามขอบเขตการทำเหมืองเดิมที่มีการปรับสภาพพื้นที่ไว้แล้ว

☒ การปรับสภาพและฟื้นฟูพื้นที่กองเปลือกดินและเศษหิน  
จำนวน 1 แห่ง เนื้อที่ 10 ไร่  
วิธีดำเนินการ ทางโครงการได้ทำการถมกลับและฟื้นฟูพื้นที่ กองเปลือกดินและเศษหินที่ผ่านมาแล้ว โดยได้ปลูกต้นสนประติพัทธ์ และได้ทำการบำรุงรักษาให้ต้นไม้ได้เจริญเติบโตเพื่อเป็นแนวป้องกันฝุ่นละออง และเป็นการปรับปรุงภูมิทัศน์

☒ การปรับสภาพและฟื้นฟูพื้นที่ชุมชนเหมืองที่ไม่ใช้การทำเหมืองแล้ว  
จำนวน 1 แห่ง ขนาด (กxยxส) 15 ไร่ เมตร  
วิธีดำเนินการ เป็นค่าใช้จ่ายในการปลูกพืชคลุมดิน และไม้ยืนต้นโตเร็วหรือไม้ประจำถิ่น บริเวณพื้นที่เก็บกองเปลือกดินและเศษหิน และพื้นที่ตามขอบเขตการทำเหมืองเดิมที่มีการปรับสภาพพื้นที่ไว้แล้ว เนื้อที่รวมประมาณ 64.3 ไร่ (ไร่ละ 18,000 บาท) คิดเป็นเงินประมาณ 1,157,400 บาท และเป็นค่าใช้จ่าย ในการดูแลบำรุงรักษาดินไม้ที่ปลูกในช่วงที่ผ่านมา เนื้อที่ประมาณ 207.8 ไร่ (ไร่ละ 680 บาท) คิดเป็นเงิน 423,912 บาท รวมค่าใช้จ่ายทั้งหมดในช่วงนี้ประมาณ 2,985,512 บาท

- ☒ การปรับสภาพและฟื้นฟูระบบป้องกันการชะล้างตะกอนดินจากบริเวณหน้าเหมืองที่เก็บกองเปลือกดิน/เศษหิน และบริเวณอื่น ๆ อาทิ เช่น คันทำนบดินและคูระบายน้ำและบ่อดักตะกอน เป็นต้น

จำนวน 3 แห่ง ขนาด(กxยxล) 70 เมตร

วิธีดำเนินการ ทางโครงการมีแผนงานสร้างคันดินและปรับปรุงคันดิน ปรับเสถียรภาพของพื้นที่เก็บกองเปลือกดินและเศษหิน บริเวณหน้าเหมือง และคันทำนบดินและคูระบายน้ำ บ่อดักตะกอนให้สามารถรองรับน้ำไหลบ่าบริเวณพื้นที่โครงการได้อย่างมีประสิทธิภาพ

- ☒ การปลูกต้นไม้ระหว่างพื้นที่ว่างทั่วไปในเขตพื้นที่ประทานบัตร รวมเนื้อที่ 10 ไร่

วิธีดำเนินการ โครงการได้ทำการปลูกต้นไม้ตามแนวเขตพื้นที่โครงการและพื้นที่โดยรอบตามแนวเขตประทานบัตร เพื่อเป็นพื้นที่กันชน (Buffer Zone) รวมทั้งได้มีการดูแลรักษาสภาพป่าไม้เดิมบริเวณที่ยังไม่มีการใช้ประโยชน์เพื่อการทำเหมืองหรือกิจกรรมที่เกี่ยวข้อง

- ☒ การปรับสภาพและฟื้นฟูพื้นที่บริเวณโรงแต่งแร่ เนื้อที่ 0.5 ไร่

วิธีดำเนินการ ทางโครงการได้ดำเนินการปลูกต้นไม้ตามแนวเส้นทางขนส่งและยังได้รักษาสภาพป่าไม้เดิมโดยรอบของโรงโม่ให้อยู่ในสภาพเดิม เพื่อให้เป็นพื้นที่กันชน (Buffer Zone)

- ☒ การปรับสภาพและฟื้นฟูพื้นที่บริเวณสำนักงาน/ บ้านพัก เนื้อที่ 0.5 ไร่

วิธีดำเนินการ ทางโครงการได้ปลูกต้นไม้โดยรอบสำนักงาน และบ้านพัก เช่น ต้นคูณ ทางนกกุง กล้วย มะม่วง และได้รักษาสภาพป่าไม้เดิมโดยรอบของสำนักงานและบ้านพักให้อยู่ในสภาพเดิมเพื่อให้เป็นพื้นที่กันชน (Buffer Zone)

- ☒ บ่อเก็บกักกากแร่ เนื้อที่ 0.5 ไร่

วิธีดำเนินการ ทางโครงการได้ทำการจัดทำคันดินเพื่อปลูกไม้ยืนต้นและปรับสภาพพื้นที่โดยรอบบ่อดักตะกอน

## 5.2 การจัดเตรียมงบประมาณ

งบประมาณสำหรับดำเนินงานตามแผนงาน 1,157,400 บาท

งบประมาณสำหรับการบำรุงพื้นที่ที่ฟื้นฟูแล้ว 423,912 (ระหว่างปี 68-70) บาท

รวมงบประมาณสำหรับการดำเนินการฟื้นฟูพื้นที่ที่ผ่านการทำเหมือง จำนวน 2,985,512 บาท

ปัญหาและอุปสรรคที่ต้องการความช่วยเหลือ/สนับสนุนจากกรมอุตสาหกรรมพื้นฐาน  
และการเหมืองแร่และหรือส่วนราชการอื่นๆ


วิธีการดำเนินการ...ทางโครงการได้ดำเนินการตามแผนพื้นที่พื้นที่เหมืองแร่ที่ผ่านมา...ไม่มี  
ปัญหาในการดำเนินกิจกรรมแต่อย่างใด มีเพียงแต่การตายของต้นไม้บางพื้นที่ได้ปลูกไว้ ทางโครงการได้  
ดำเนินการปลูกต้นไม้เสริมบริเวณพื้นที่ที่ต้นไม้ตายลงไป และได้ดำเนินการบำรุงรักษาดินไม้ให้เจริญเติบโต

(ลงชื่อ).....ผู้จัดทำรายงาน

( นายพงศ์พจน์ ทองโสด )

ตำแหน่ง ผู้จัดการรัฐกิจและชุมชนสัมพันธ์

รับรองข้อมูลถูกต้องและเห็นชอบกับแผนการดำเนินการ



(ลงชื่อ)

Chattana Chaiwan

(นายชัตติยา ไชยเอีย)

ผู้ถือพระทานบัตร

บริษัท บำรุงสหการกิจ จำกัด กรรมการผู้จัดการ